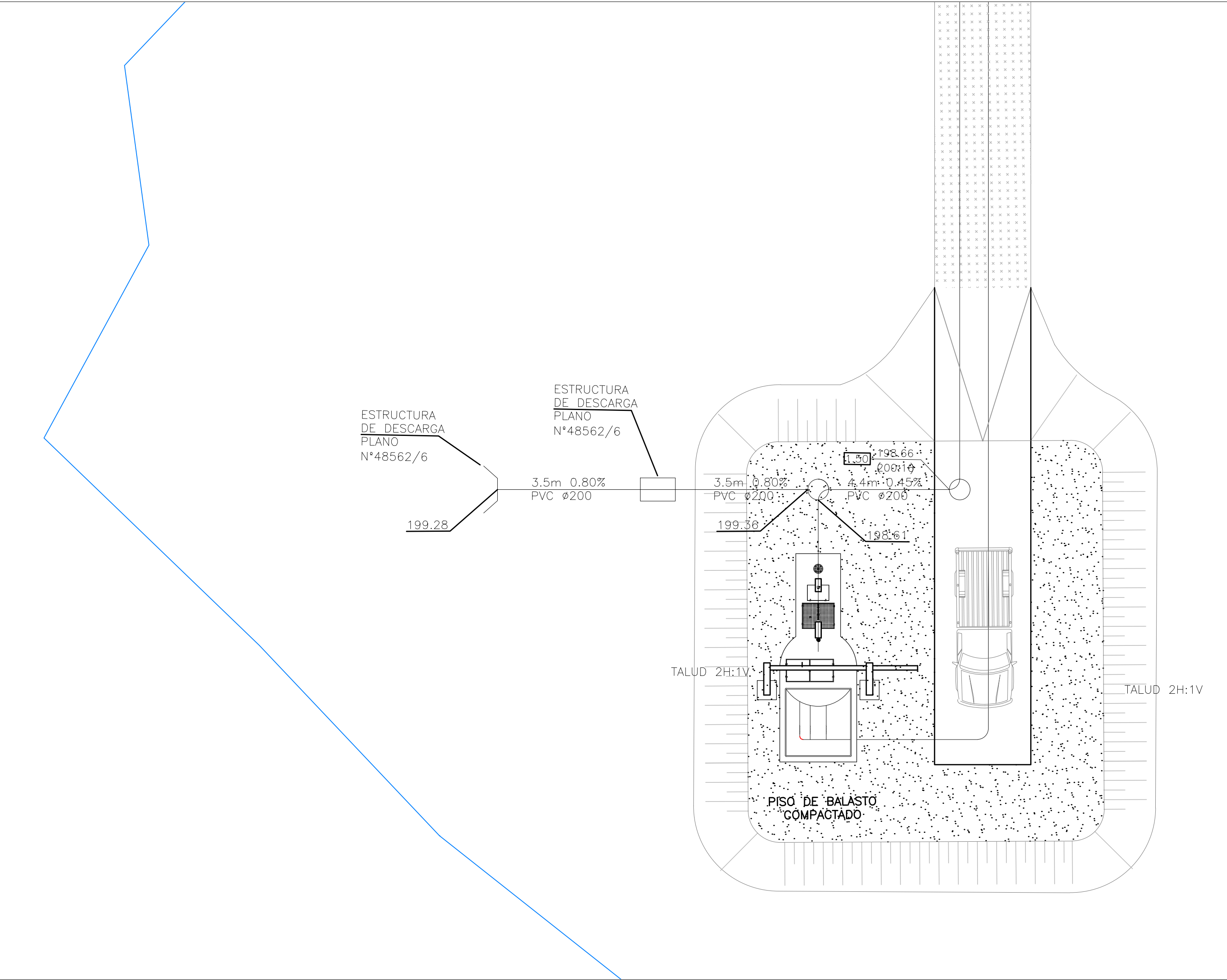
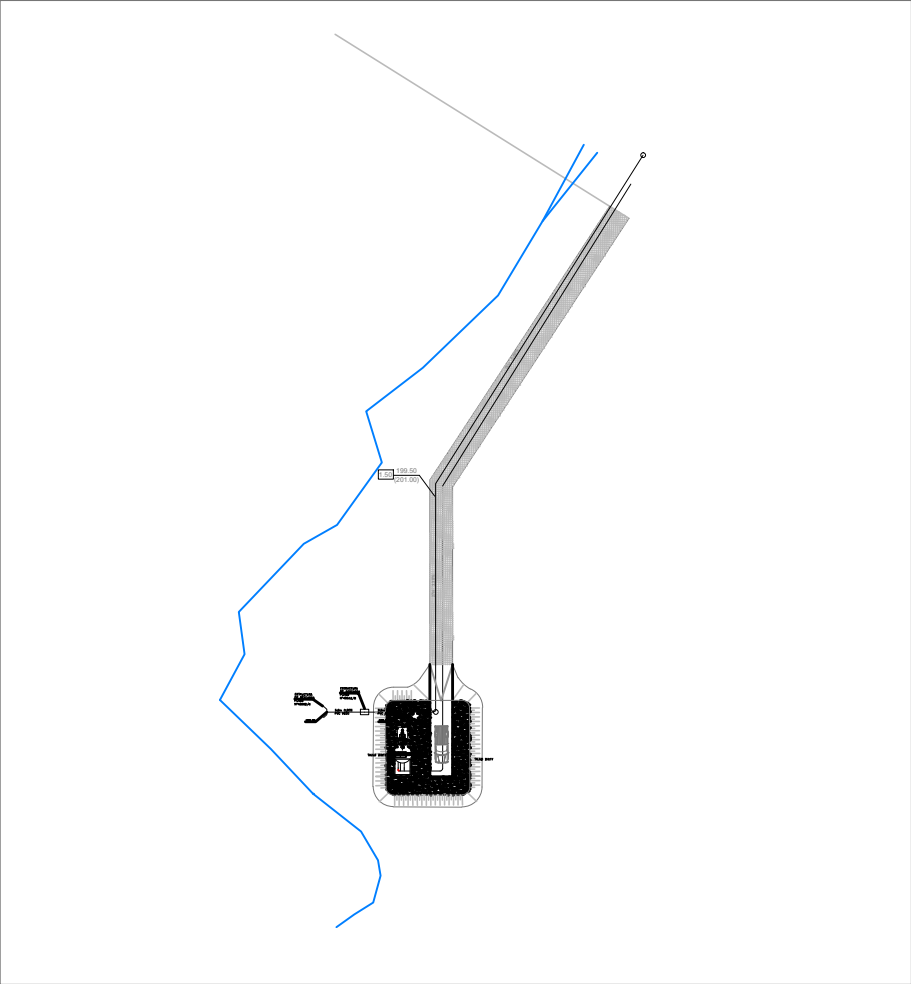


PREDIO POZO DE BOMBEO

ESCALA 1/100



ESCALA 1/1000



PLANTA DE UBICACIÓN
ESCALA 1/5000



NOTAS

- ESTE PLANO SOLO INCLUYE LA RED DE SANEAMIENTO CONVENCIONAL A GRAVEDAD, DESDE EL REGISTRO DE SANEAMIENTO PROYECTADO EN CALLE MANUEL MELENDEZ Y TENIENTE MEDINA HASTA LA DESCARGA FINAL EN EL POZO DE BOMBEO A PROYECTAR.
- EL SISTEMA DE SANEAMIENTO PROPUESTO SE PROYECTÓ CON EL FIN DE BRINDAR EL SERVICIO A UN TOTAL DE 275 VIVIENDAS, QUE SE ENCUENTRAN EN LA CUENCA CUYO CIERRE CORRESPONDE A LA UBICACIÓN DEL POZO DE BOMBEO PROYECTADO.
- LONGITUD TOTAL DE LA AMPLIACIÓN PRESENTADA EN ESTE PLANO: PVC Ø200 - 681 m.
- EL POZO DE BOMBEO SE PROYECTA CONSTRUIR EN UNA EXPROPIACIÓN DEL PADRÓN Nro. 5276 (DEPARTAMENTO DE RIVERA).
- LOS DIÁMETROS INDICADOS SON EXTERIORES Y SE EXPRESAN EN MILÍMETROS.
- LAS MEDIDAS SON APROXIMADAS Y SE AJUSTARÁN EN OBRA.
- LA INSTALACIÓN DE TUBERÍAS, PRUEBAS, REPOSICIONES, REGISTROS, ETC. DEBERÁN AJUSTARSE A LO ESTABLECIDO EN LA MEMORIA DESCRIPTIVA GENERAL PARA OBRAS DE ALCANTARILLADO DE OSE.
- LOS COLECTORES SE EMPLAZARÁN POR EJE DE CALLE, SALVO INDICACIÓN DE LO CONTRARIO.
- EL MATERIAL DE LAS TUBERÍAS DE PVC, SERÁ SEGÚN NORMA ISO - DIS 4435 SERIE 20.
- EL DIÁMETRO DE LAS TUBERÍAS SALVO INDICACIÓN DE LO CONTRARIO ES DE 200 mm.
- LA CONEXIÓN AL COLECTOR PRINCIPAL DESDE LA CÁMARA EN VEREDA SERÁ EN PVC 160mm.
- LOS AROS DE GOMA SERÁN DE CAUCHO SINTÉTICO, TIPO CLOROPRENO O SIMILAR, SEGÚN NORMA UNIT 788, APTOS PARA LÍQUIDO RESIDUAL.
- LOS REGISTROS NUEVOS A CONSTRUIR SE CONFORMARÁN CON REGISTROS PREFABRICADOS DE HORMIGÓN SEGÚN EL PLANO TIPO DE OSE N° 22282/A1. LAS CÁMARAS EN VEREDA SERÁN SEGÚN EL PLANO DE OSE 39170.
- LAS TAPAS DE LOS REGISTROS SERÁN DE ACUERDO AL PLANO DE OSE No. 23412, CON ARO DE GOMA Y MARCO DE HIERRO FUNDIDO.
- EN CASO DE QUE EXISTAN TRAMOS CON TAPADA INFERIOR A LA MÍNIMA (0.90m CUANDO HAY TRÁNSITO VEHICULAR Y 0.60m CUANDO NO LO HAY) SE LE HARÁ LA CORRESPONDIENTE PROTECCIÓN.
- LAS COTAS ALTIMÉTRICAS PRESENTADAS ESTÁN REFERIDAS AL CERO OFICIAL.

- METRAJES:
- CÁMRAS TERMINALES: 1
 - REGISTROS 1ERA. CATEGORÍA: 10
 - CÁMARAS EN VEREDA: 13



Ministerio de Vivienda y
Ordenamiento Territorial






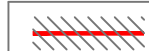




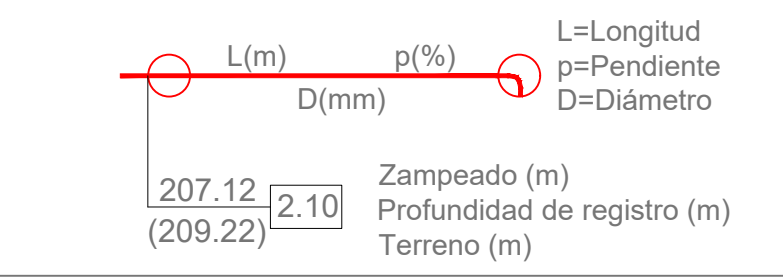




Dirección Nacional
de Integración
Social y Urbana




avanzar
CAMBIANDO REALIDADES

REVISIÓN	FECHA	DESCRIPCIÓN
x	dd/mm/aaaa	TEXTO
TÉCNICOS		PROYECTO
FELIPE SILVA RODRIGUEZ VICENTE TEJERA MOMPLET GERENTE		RED DE SANEAMIENTO REALOJO CERRO CAQUEIRO - PADRON 5.269
		UBICACIÓN
		RIVERA / RIVERA (BARRIO SONIA)
TÍTULO		ESCALA INDICADAS
PLANO IMPLANTACIÓN POZO DE BOMBEO		FOR. PLANO N° REV.
		A1 000-000-00-0000 0

REFERENCIAS

	RED SANEAMIENTO PROYECTADA		ESTACIÓN DE BOMBEO		CÁMARA EN VEREDA
	TRAMO A PROTEGER		CÁMARA SANITARIA CON SIFÓN DESCONECTOR - TAMAÑO 60CMX60CM		SERVIDUMBRE EN PADRÓN No. 5.276
	TRAMO A SUSTITUIR		SENTIDO DE FLUJO		
	COLECTOR EXSISTENTE OSE	PVC Ø200	MATERIAL Y DIAMETRO		
	CÁMARA TERMINAL SEGÚN NOTA Nro.13	L=20.0m	LONGITUD		
	REGISTRO A CONSTRUIR SEÚN NOTA Nro.13	p=0.5%	PENDIENTE		
	REGISTRO EXISTENTE	58.50 (60.00) 1.50	COTA ZAMPEADO COTA TAPA PROFUNDIDAD		

 <div>GERENCIA SANEAMIENTO Ing. Gabriela de Freitas</div>	ADMINISTRACIÓN DE LAS OBRAS SANITARIAS DEL ESTADO		
	LOCALIDAD RIVERA DEPARTAMENTO RIVERA		
<div>SISTEMAS DE SANEAMIENTO Ing. Pablo Kalemkerian</div>	PROYECTO DE SANEAMIENTO Fraccionamiento padron 5269 REALOJOS "CERRO CAQUEIRO" – Plan Avanzar PLANO DE IMPLANTACIÓN POZO DE BOMBEO		
	Ing. Sebastián Viapiana JEFE	Ing. Agustín Vesperoni	FECHA: NOVIEMBRE 2024 ESCALA: 1:1000 N°48561/1