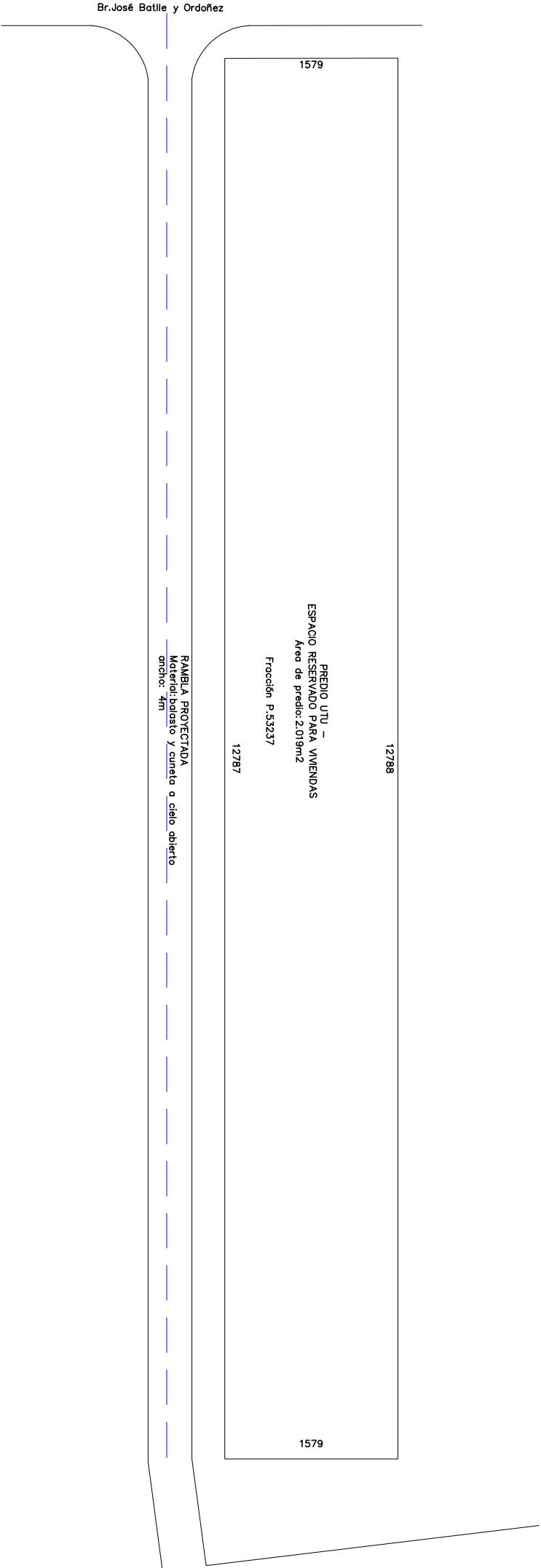
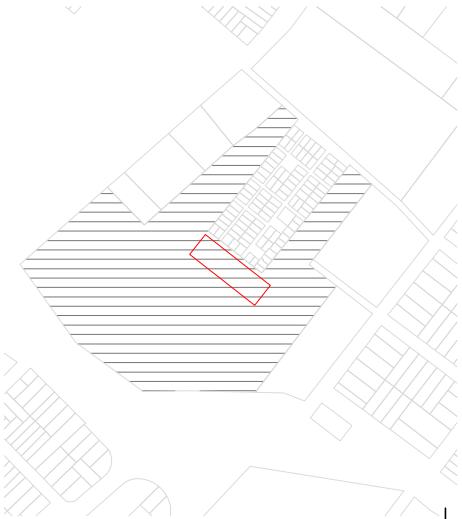


PLANTA - AGUA POTABLE PROYECTADA

Predio 7 - Predio de UTU






UBICACIÓN – escala 1/10.000



REFERENCIAS – Proyecto externo a lote

— — — AGUA POTABLE EXISTENTE

<div><div><div>Ministerio de Vivienda y Ordenamiento Territorial</div></div><div><div><div>Dirección Nacional de Integración Social y Urbana</div></div><div><div><div>Avanzar ordenando territorios</div></div></div></div></div>			
NOTAS			
DIMENSIONES: - SALVO INDICACIÓN LAS MEDIDAS ESTÁN EN CENTÍMETROS Y LOS NIVELES Y COORDENADAS ESTÁN EN METROS			
REVISIÓN	FECHA	DESCRIPCIÓN	
TÉCNICOS		PROYECTO	MO.011.RI.1
DIBUJANTE		UBICACIÓN	MONTEVIDEO
TÍTULO		ESCALA	1/250
PLANO - AGUA POTABLE PROYECTADA		FOR. A3	PLANO N° AP02
			REV. 0