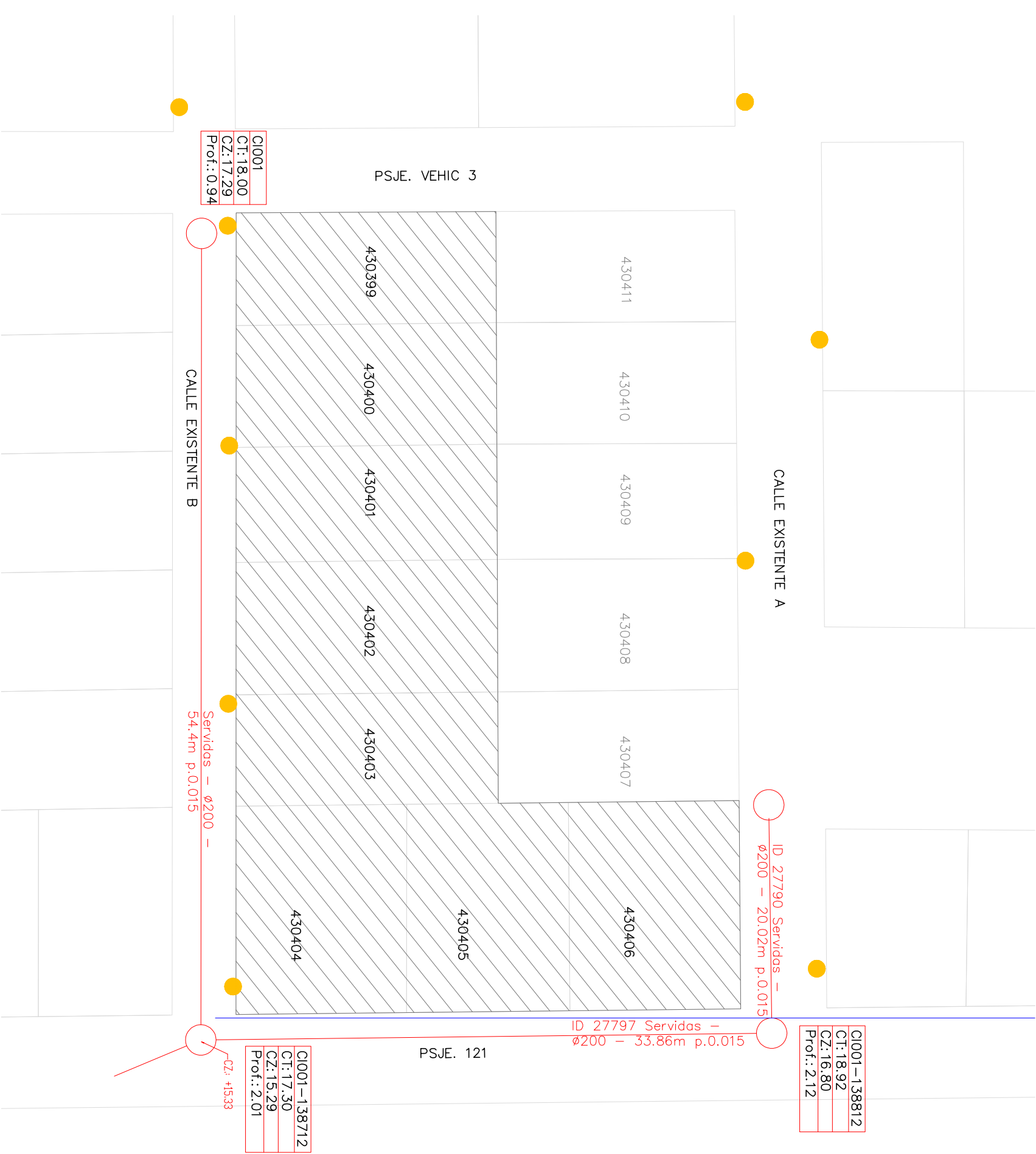
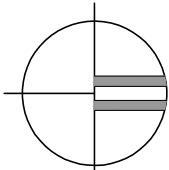
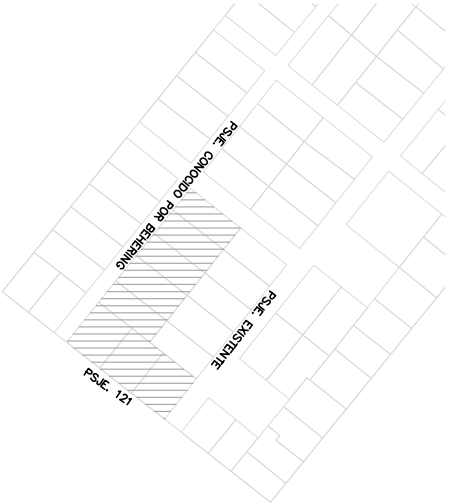


PLANTA - SITUACIÓN EXISTENTE

Predio 5



UBICACIÓN - escala 1/2000



REFERENCIAS - SITUACIÓN EXISTENTE

- SANEAMIENTO EXISTENTE
- == CUNETAS EXISTENTES SUELO PASTO
- LUMINARIAS EXISTENTES DE SODIO
- AGUA POTABLE EXISTENTE

OBSERVACIONES

- UNA VEZ REALIZADA LAS CONEXIONES AL COLECTOR EXISTENTE, SE DEBERÁN RECONSTRUIR LAS CALLES Y LAS CUNETAS COMO SE ENCUENTRA ORIGINALMENTE.



NOTAS

DIMENSIONES:
- SALVO INDICACIÓN LAS MEDIDAS ESTÁN EN CENTÍMETROS Y LOS NIVELES Y COORDENADAS ESTÁN EN METROS

REVISIÓN	FECHA	DESCRIPCIÓN

TÉCNICOS	PROYECTO	MO.011.RI.1
	UBICACIÓN	MONTEVIDEO
DIBUJANTE	-	

TÍTULO		ESCALA 1/250	FOR.	PLANO N°	REV.
PLANO - SITUACIÓN EXISTENTE			A3	PU01-2	0