





REFERENCIAS									
SÍMBOLO		DENOMINACION							
		ASENTAMIENTO LOS EUCALIPTUS- ETAPA 2							
		PREDIO PARA REALAJOS							
		DEPOSITOS IDM							
		CENTRO COMERCIAL - POLO DEL ESTE							
		VALIDAD: RUTA NACIONAL							
		VALIDAD: CAMINO DEPARTAMENTAL							
		CAÑADA							
		PARADAS DEL TRANSPORTE PÚBLICO DE PASAJEROS							
NOTA:									
(*) SERVICIOS QUE FUNCIONAN EN EL LOCAL MERENDERO: LOS EUCALIPTUS									
FUENTES:									
- CARTA CONSULTA INTENDENCIA DE MALDONADO - UNIDAD DE GESTIÓN TERRITORIAL, MUNICIPIO DE MALDONADO - RELEVAMIENTOS EN CAMPO - ENTREVISTAS INSTITUCIONALES									
<div><div><div>Municipio de Maldonado Gobierno Municipal</div></div><div><div>Dirección Nacional de Planificación Urbana</div></div><div><div>Dirección Nacional de Planificación Urbana</div></div><div><div>Intendencia de Maldonado CONSTRUYENDO FUTURO</div></div></div>									
Colector:		INTENDENCIA DE MALDONADO							
Plano:		UBICACION URBANA BARRIAL EN UN ENTORNO DE 500m							
		Ubicacion de las etapas de intervencion							
Asentamiento:		LOS EUCALIPTUS						Nº Plano:	
Ubicación:		MALDONADO						U02	
Escala:		1:10.000		Fecha:		20 de Julio de 2023-REV.06-12-2023		Técnico:	
Mg. Arq. Donald Martins								Coordinador:	
Firma:								Firma:	
Equipo Técnico:									