






RELEVAMIENTO PLANIALTIMETRICO				Fecha Diciembre de 2022	
PADRON	347	AREA	m ²	dm ²	 Ing. Agrim. Adrian Bellomo Pardo Matrícula N° 962
Carpeta Catastral	13	Medida	1842	95	
Manzana Catastral	9				
Loc. Catastral	AIGUA				
Departamento	MALDONADO				
PROPIETARIO:				Norlazo M775 S20 Telef. 2698 56 29 Loma de Salymar - Canelones Uruguay	
<div style="text-align: center;">  </div>					

ANTECEDENTES		Fecha	Detalle
GRAFICO	No existe		

ESCALA GRAFICA: 1/250



NOTAS:

Para amojonar el predio se tomo como referencia el antecedente del padrón 343.
Plano del Agrimensor Omar Hernández registrado en la Dirección General de Catastro, el 10/9/1974,
con el N° 6725.

NORTE

